Area intervento

SEZIONE A–A

S.P. N. 15 C.C. 40°06'06.5"N 8°57'21.7"E

KM 64,0 + 262 m

S.P.N.15 C.C.40°06'05.8"N 8°57'19.9"E

KM 64,0 + 200 m

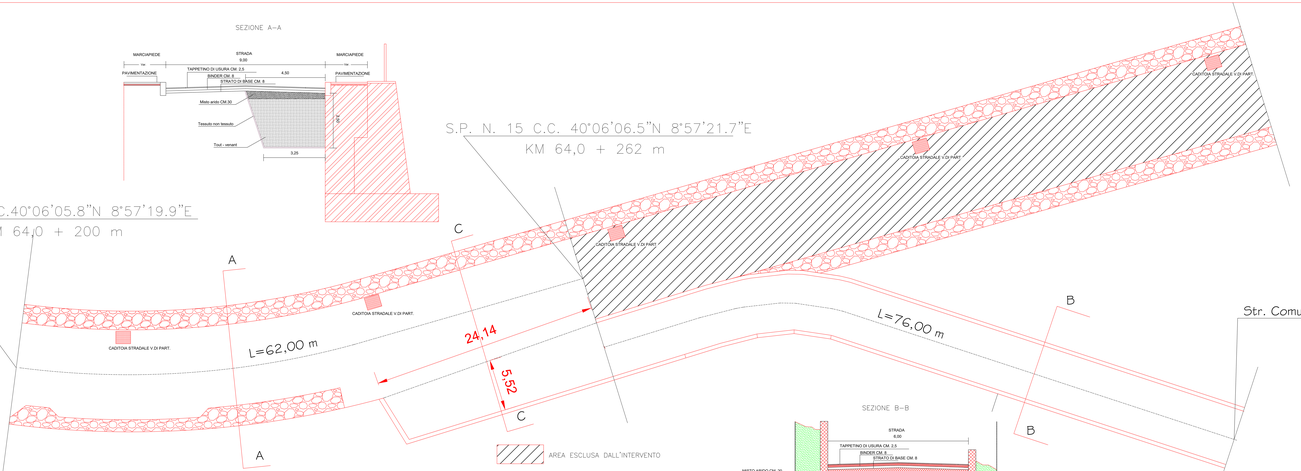

AREA ESCLUSA DALL'INTERVENTO

SEZIONE B–B



SEZIONE TIPO SOTTO SERVIZI

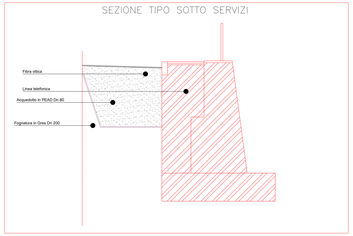

SEZIONE C–C

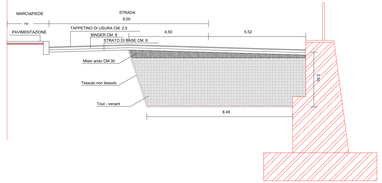

Str. Comunale C.C. 40°06'06.8"N 8°57'25.0"E

POZZETTO STRADALE A CADITOIA

Sc. 1:20

PIANTA

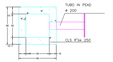

SEZIONE

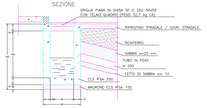

PARTICOLARE GRIGLIA (D035)

COMUNE DI NUGHEDU S. VITTORIA
PROVINCIA DI ORISTANO

VIA DEL PARCO N. 1 / 3
09080 NUGHEDU S. VITTORIA (OR)

COMUNE DI NUGHEDU S. VITTORIA
VIA DEL PARCO N. 1 / 3
09080 NUGHEDU S. VITTORIA (OR)
C.F. 90006680083

PROGETTO DEFINITIVO ED ESECUTIVO

STUDIO TECNICO
di ORMENO Dr. Ing. Giovanni
Via F. Mendicino n. 4
09131 CAGLIARI
Tel. 070 / 2080221 - Fax 070 / 2080221
Cell. 349 / 8144161
P.I. 00159560366
E-mail: ormeno@tiscali.it
Pec: giovanni.ormeno@pec.gmail.com

PROGETTO PER OPERE DI CONTENIMENTO S.P. N. 15 E PERTINENZIALI

PROGETTO	TAVOLA	TITOLO
ESECUZIONE	6.6	PLANIMETRIA, SEZIONI, PARTICOLARI COSTRUTTIVI
TOPOGRAFIA		

DATA	SCALA	AGGIORNAMENTO	DISEGNO
Giugno 2024			VARIE